

part of outdooractive

Dati dell'itinerario

Lunghezza 4,9 km

Difficoltà facile

Durata 1:15 h.

Impegno fisico

Tecnica

Discesa 45 mt

Livello sul mare


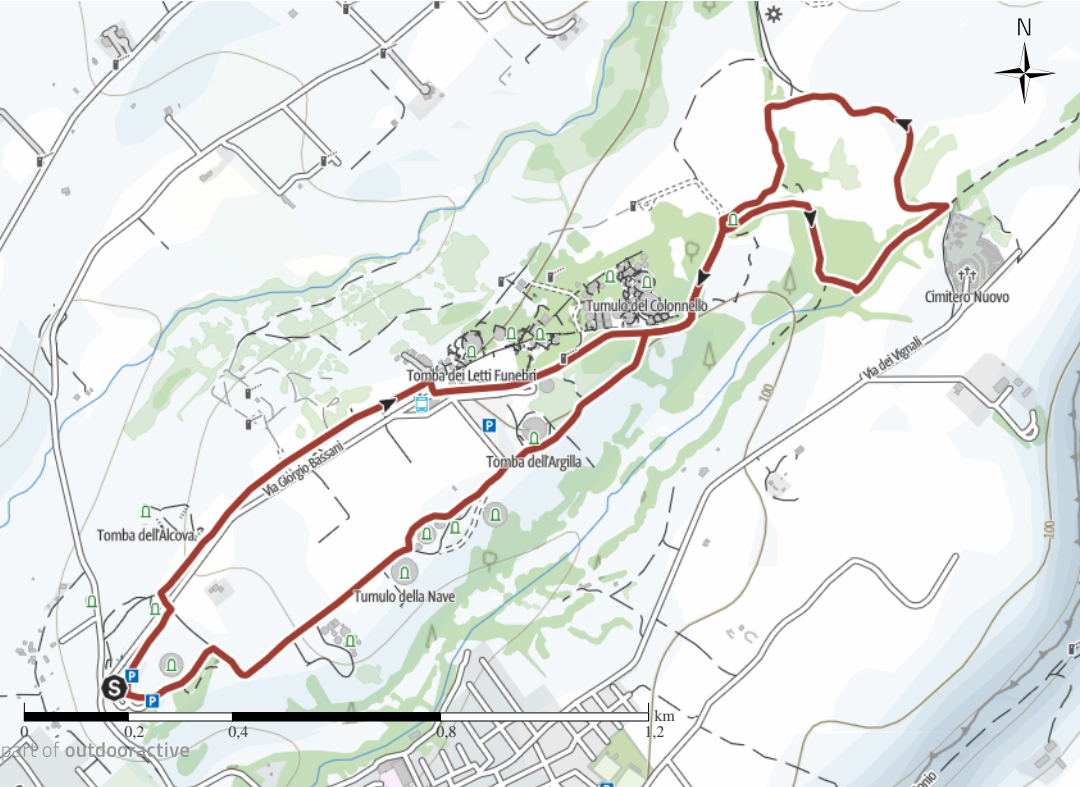
114 m

69 m

La Via degli Inferi, alla scoperta di un'antica ...

TOP

Sentiero tematico

Ass. eco-escursionistica Ogniquota

Ultimo aggiornamento: 14.07.2021

Publicato da Associazione eco-escursionistica OGNIQUOTA

Comune di CERVENERI

Scannizzare questo codice col Smartphone per aprire l'itinerario sul tuo telefono.

Sito web <https://outac/eyto>

in copertina: Via degli Inferi

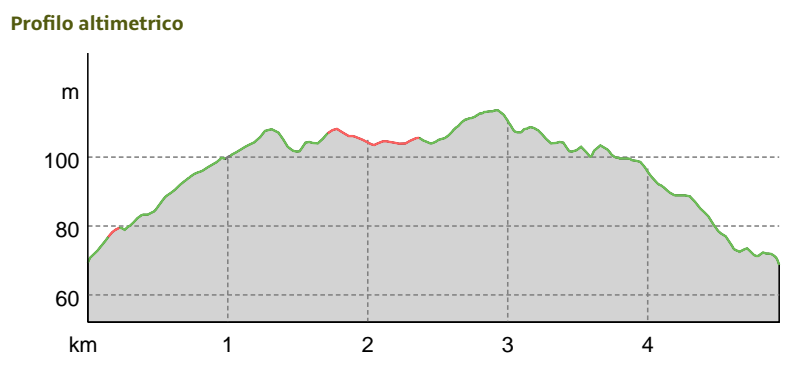
Foto: Foto di Dino Fratini, Associazione eco-escursionistica OGNIQUOTA

Base cartografica: cartografa di Outdooractive; ©OpenStreetMap (www.openstreetmap.org)



Tipo di percorso

Asfalto	0 km
Mulattiera	4,2 km
Sentiero	0,7 km



Passaggiata facile e per tutti. Un percorso a forte valenza archeologica ricco di tombe e tumuli che si susseguono sui due lati, all'ombra di un fitto bosco incantato.

Punto di partenza
 Parcheggio Campo della Fiera, inizio strada alberata che conduce alla Necropoli ...

Punto d'arrivo
 Parcheggio Campo della Fiera, inizio strada alberata che conduce alla Necropoli ...

