

TOP Anello di Monte Castagno e Necropoli del Ferrone - Tolfa

↔ 10,5 km

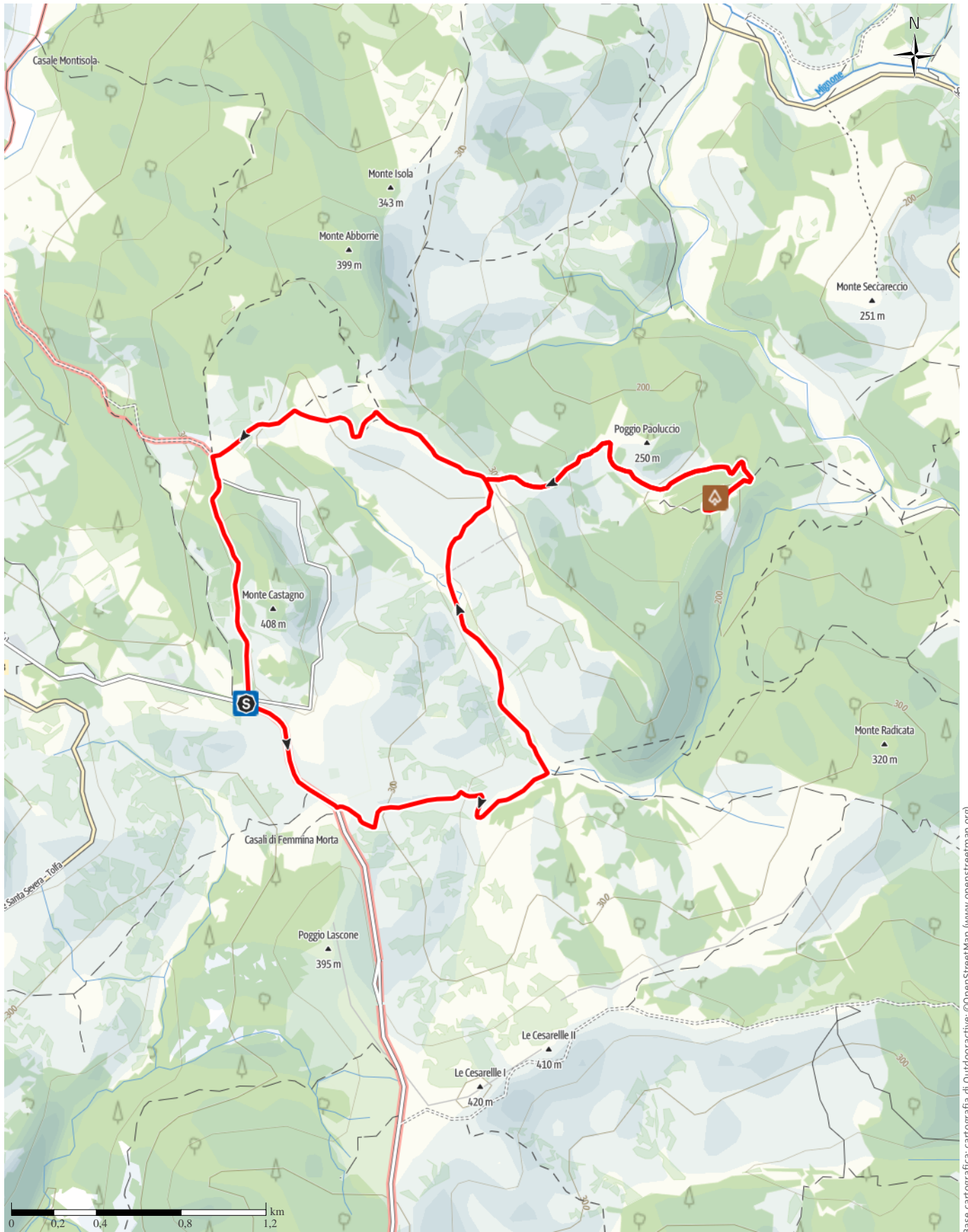
🕒 3:05 h.

▲ 352 m

▼ 352 m

Difficoltà

media



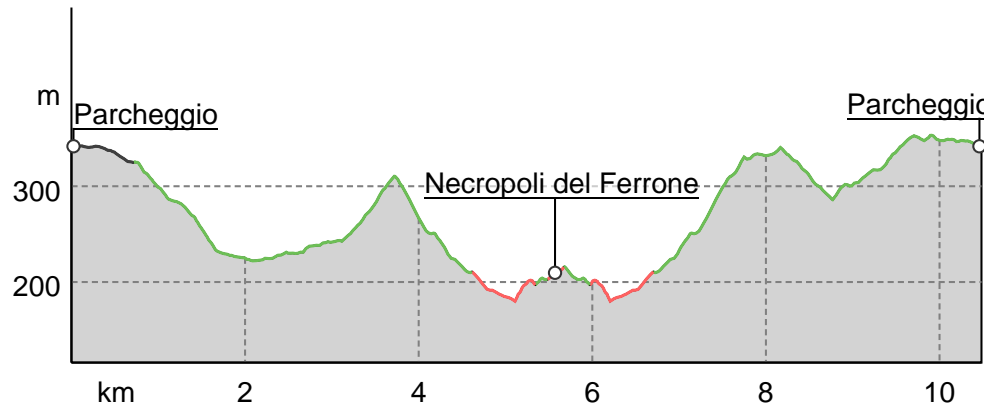
Base cartografica: cartografia di Outdooractive; ©OpenStreetMap (www.openstreetmap.org)

TOP Anello di Monte Castagno e Necropoli del Ferrone ...

Tipo di strada

Sentiero naturalistico	8,1 km
Sentiero	1,6 km
Strada	0,7 km

Profilo altimetrico



Dati del percorso

Escursione

Lunghezza ↔ 10,5 km

Durata ⌚ 3:05 h.

Salita ▲ 352 mt

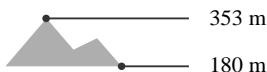
Discesa ▼ 352 mt

Difficoltà media

Impegno fisico ●●●●●●

Tecnica ●●●●●●

Livello sul mare



Periodo consigliato

GEN | FEB | MAR
 APR | MAG | GIU
 LUG | AGO | SET
 OTT | NOV | DIC

Recensioni

Autori

Emozione ●●●●●●

Paesaggio ●●●●●●

Altri dati

Proprietà

Raggiungibile con mezzi pubblici

Dog-friendly

Panoramico

Interesse geologico

Fauna

Percorso consigliato

Clima salubre

Andata e ritorno

Rilevanza culturale/storica

Classificazione

Percorso ad anello



Publicato da
DMO Etruskey

Via del Castello snc
 00058 Santa Marinella
 Roma
 segreteria@etruskey.it
<https://www.etruskey.it/>

Punti d'interesse



Parcheggio

Parcheggio

Publicato da: DMO Etruskey



Sito archeologico

2 Necropoli del Ferrone

Publicato da: DMO Etruskey



DMO Etruskey

Ultimo aggiornamento: 21.03.2023